



GOBIERNO
DE ESPAÑA

MINISTERIO
DE AGRICULTURA, PESCA
Y ALIMENTACIÓN

SECRETARÍA GENERAL DE
AGRICULTURA Y ALIMENTACIÓN

DIRECCIÓN GENERAL DE
DESARROLLO RURAL,
INNOVACIÓN Y POLÍTICA
FORESTAL

INCENDIOS FORESTALES DEL 1 DE ENERO AL 28 DE JULIO DE 2019

DATOS PROVISIONALES DE 2019 PROPORCIONADOS POR LAS COMUNIDADES AUTÓNOMAS

Año	2009 (01-01 a 28-07)	2010 (01-01 a 28-07)	2011 (01-01 a 28-07)	2012 (01-01 a 28-07)	2013 (01-01 a 28-07)	2014 (01-01 a 28-07)	2015 (01-01 a 28-07)	2016* (01-01 a 28-07)	2017* (01-01 a 28-07)	2018* (01-01 a 28-07)	MEDIA (01-01 a 28-07)	2019 (01-01 a 28-07)
Nº CONATOS (<1 ha)	5.919	3.841	5.418	7.212	3.155	4.395	4.759	3.062	5.152	2.543	4.546	4.969
Nº INCENDIOS (>= 1 ha)	4.282	2.448	3.010	4.324	1.318	2.450	2.334	1.052	3.698	1.161	2.608	2.810
TOTAL SINIESTROS	10.201	6.289	8.428	11.536	4.473	6.845	7.093	4.114	8.850	3.704	7.154	7.779
VEGETACION LEÑOSA												
Sup. Arbolada (ha)	29.745,55	3.160,94	7.752,36	51.588,96	5.064,52	6.226,83	18.086,31	6.747,97	19.593,63	1.970,96	14.993,80	14.581,70
Sup. Matorral y Monte Abierto (ha)	48.614,33	16.979,34	26.044,57	86.699,49	9.289,63	26.955,23	32.461,68	10.737,66	42.999,54	7.842,27	30.862,37	33.296,03
VEGETACION HERBACEA												
Sup. Pastos y Dehesas (ha)	7.819,30	3.477,84	6.755,15	11.482,54	6.766,49	5.603,69	7.696,40	3.394,93	9.599,38	1.858,32	6.445,40	7.676,86
SUP. FORESTAL (ha)	86.179,18	23.618,12	40.552,08	149.770,99	21.120,64	38.785,75	58.244,39	20.880,56	72.192,56	11.671,54	52.301,58	55.554,59
% SUP. AFECTADA / S.F. NACIONAL	0,310	0,085	0,146	0,539	0,076	0,139	0,209	0,075	0,260	0,042	0,188	0,200
Nº GRANDES INCENDIOS (>500 ha)	0	2	5	22	5	6	10	5	11	1	7	9

* 2016, 2017 y 2018: datos provisionales.

En superficie no arbolada, cuando en los datos provinciales no se ha hecho distinción entre vegetación leñosa y herbácea, se ha considerado toda la superficie como "Matorral y Monte Abierto".

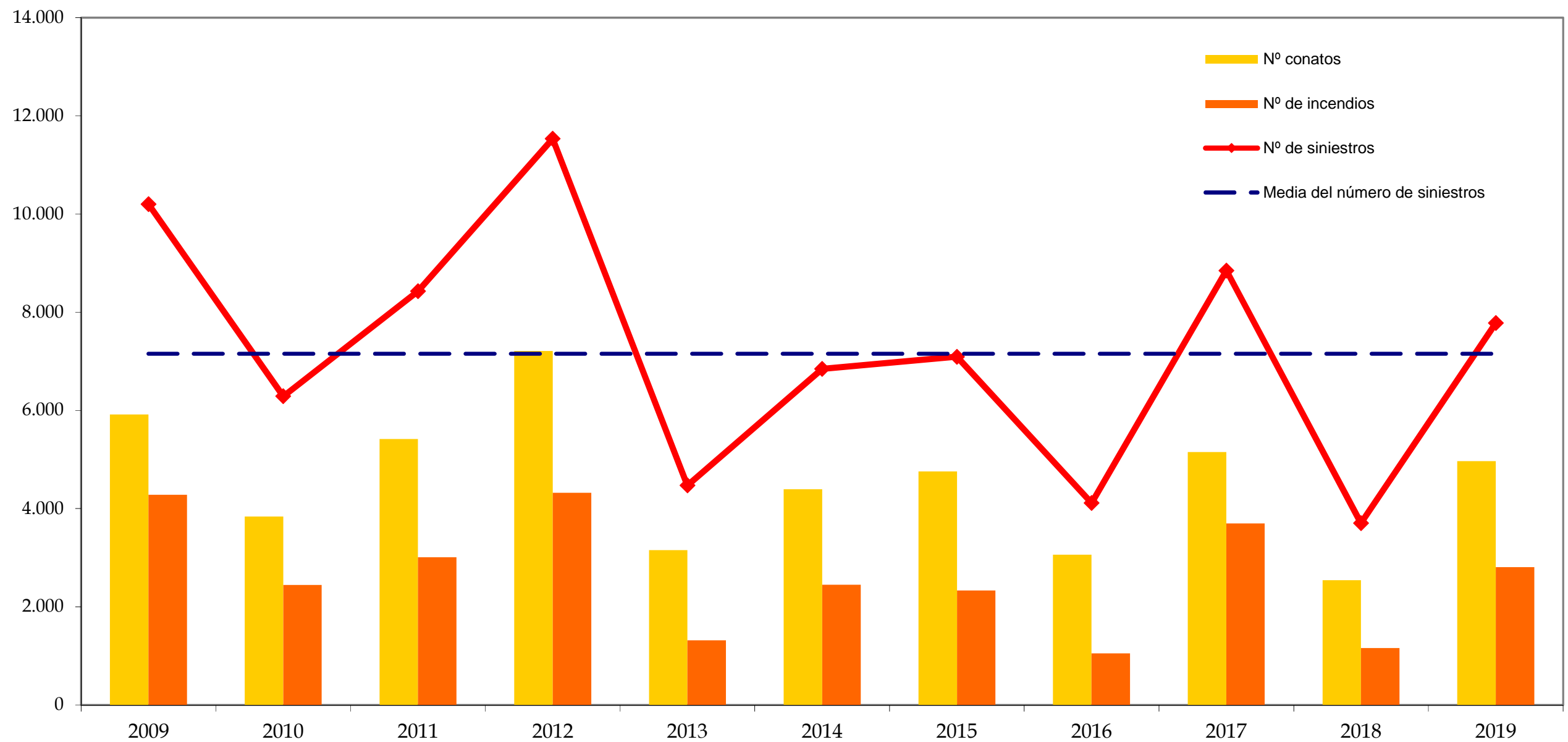


GOBIERNO DE ESPAÑA

MINISTERIO DE AGRICULTURA, PESCA Y ALIMENTACIÓN

SECRETARÍA GENERAL DE AGRICULTURA Y ALIMENTACIÓN
DIRECCIÓN GENERAL DE DESARROLLO RURAL, INNOVACIÓN Y POLÍTICA FORESTAL

EVOLUCIÓN CONATOS- INCENDIOS DEL 1 DE ENERO AL 28 DE JULIO 2009-2019



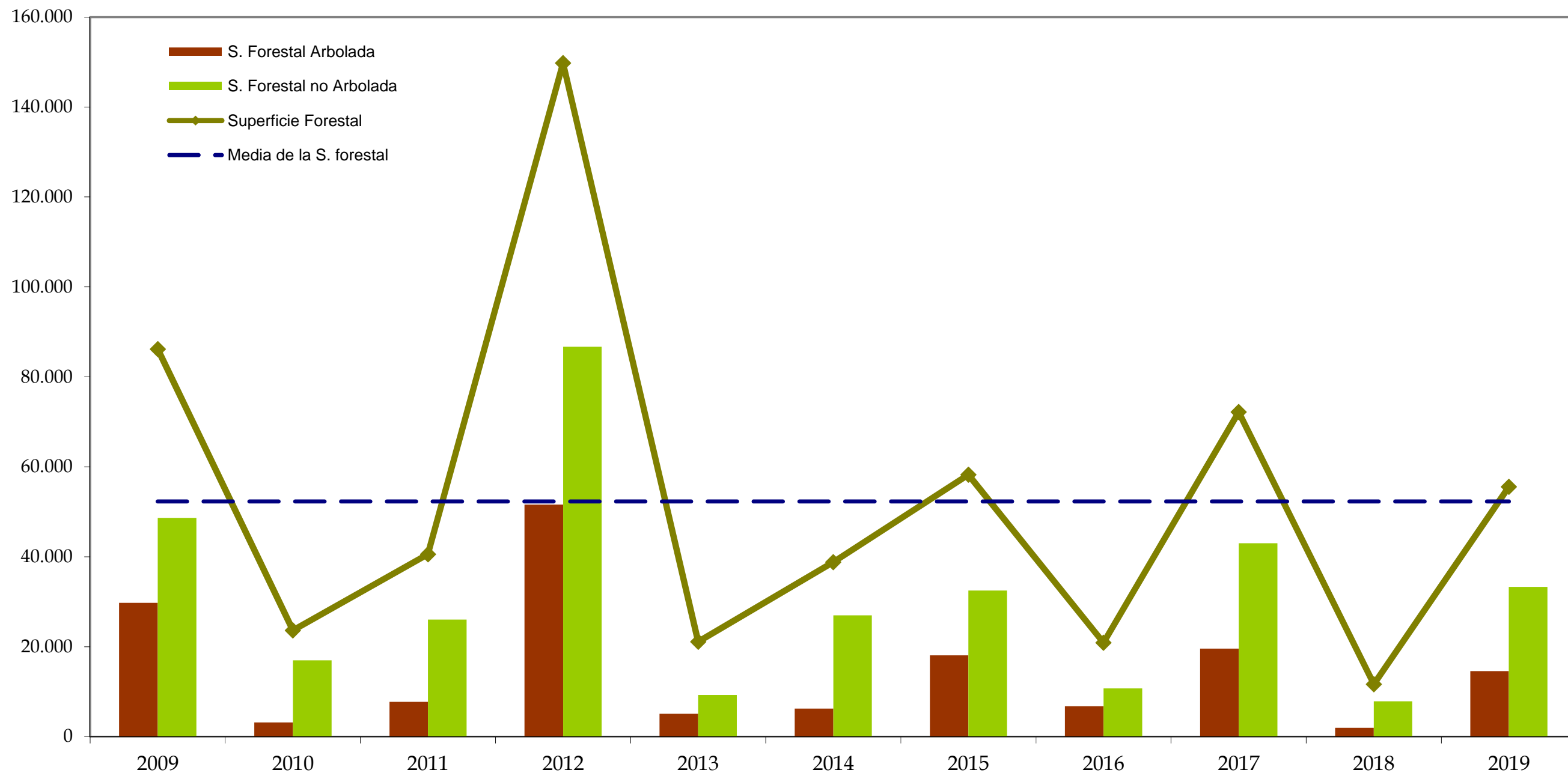


GOBIERNO DE ESPAÑA

MINISTERIO DE AGRICULTURA, PESCA Y ALIMENTACIÓN

SECRETARÍA GENERAL DE AGRICULTURA Y ALIMENTACIÓN
DIRECCIÓN GENERAL DE DESARROLLO RURAL, INNOVACIÓN Y POLÍTICA FORESTAL

EVOLUCIÓN SUPERFICIES FORESTALES DEL 1 DE ENERO AL 28 DE JULIO 2009-2019





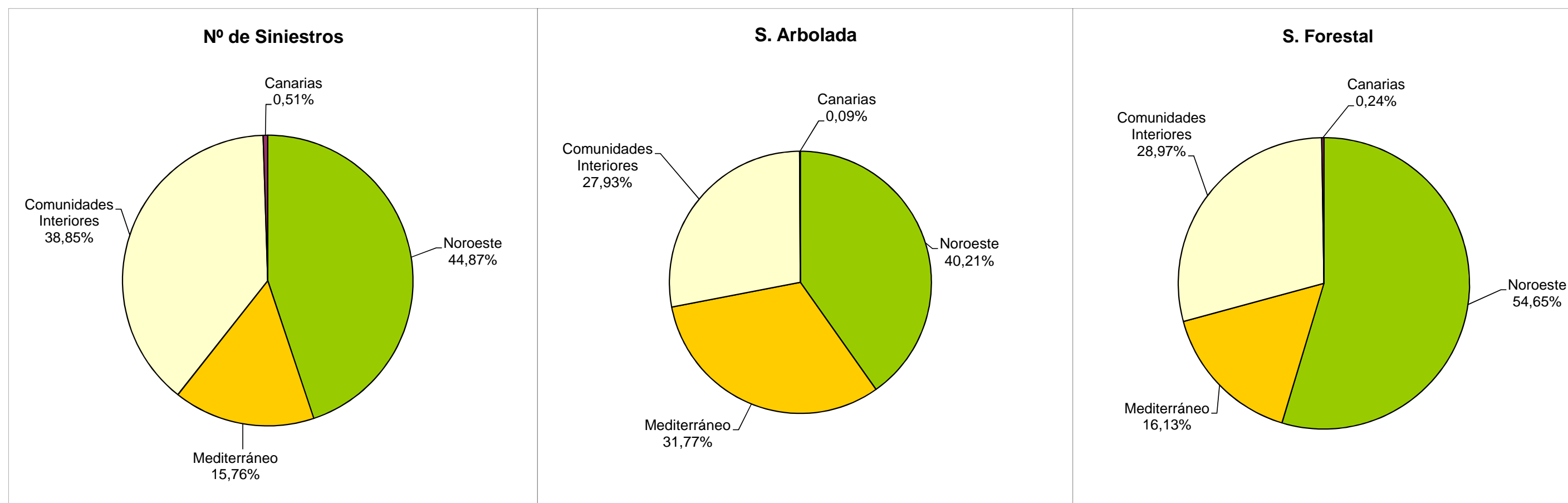
GOBIERNO DE ESPAÑA

MINISTERIO DE AGRICULTURA, PESCA Y ALIMENTACIÓN

SECRETARÍA GENERAL DE AGRICULTURA Y ALIMENTACIÓN

DIRECCIÓN GENERAL DE DESARROLLO RURAL, INNOVACIÓN Y POLÍTICA FORESTAL

INCENDIOS FORESTALES DEL 1 DE ENERO AL 28 DE JULIO DE 2019



NOROESTE: Comprende las Comunidades Autónomas de Galicia, Asturias, Cantabria y País Vasco y las provincias de León y Zamora.

MEDITERRÁNEO: Comprende las Comunidades Autónomas costeras con el mar Mediterráneo, incluyendo sus provincias interiores.

CANARIAS: Incluye todo el archipiélago canario.

COMUNIDADES INTERIORES: Comprende las provincias del resto de Comunidades no costeras, excepto León y Zamora